



Guía turística de **Ribadeo**

#RibadeoXNatural

Ribadeo XNatural

Índice

→ Introducción	04	→ Camino Natural Ruta del Cantábrico	24
→ Espacios singulares	06	→ Senda Azul	25
→ Costa	08	→ Camino de Santiago del Norte	26
→ Playas	10	→ Ruta de Miradores y Camiño do Encanto	28
→ Monumento Natural Praia das Catedrais	14	→ Cicloturismo (Rutas BTT)	30
→ Ría de Ribadeo	20	→ Naturaleza Activa	32
→ Xeo-Rutas	22		

Concello de

Ribadeo



“Ribadeo, espacios para sentir la **vida**”

Ribadeo, municipio de grandes contrastes, ofrece al viajero un territorio rico y diverso para sentir y disfrutar la naturaleza.

Los fértiles valles de perfil suave y las quebradas de la cara sur de la sierra prelitoral, configuran el paisaje de interior. En la costa, la placidez de su ría anticipa un litoral salvaje y atractivo de imponentes acantilados y sugerentes formaciones geológicas que comparten espacio con un rosario de playas, unas abiertas al mar y otras, al abrigo de su embate.



Espacios singulares

Territorio Vivo

Ensenada do Loureiro


El territorio ribadense posee hábitats naturales de notable diversidad; una Reserva de la Biosfera, Río Oscos y Terras de Burón; dos espacios enmarcados en la Red Natura 2000 como Zona de Especial Conservación (ZEC), Ría de Ribadeo y As Catedrais; una Zona de Especial Protección de Aves (ZEPA) y Humedal Protegido, la Ría de Ribadeo; y un Monumento Natural, Praia das Catedrais. Posibilidades infinitas para disfrutar de la naturaleza y desconectar de la rutina diaria.

Especies de repoblación como el eucalipto o el pino marítimo ocupan amplias áreas en el **interior del territorio**, donde fueron sustituyendo progresivamente a otras especies autóctonas. Ya **en el litoral**, encontramos diversidad de hábitats costeros (estuario, suelos arenosos-arcillosos intermareales, acantilados con vegetación de las costas atlánticas y bálticas...) y abundante vegetación halófila (pasteros salinos atlánticos, pasteros salinos mediterráneos, matorrales halófilos termoatlánticos y mediterráneos...). **Las superficies rocosas** están cubiertas fundamentalmente por brezales y matorrales propios de zonas tibias

y flora común de la costa atlántica, entre los cuales cabe destacar por su importancia los "Brezales húmedos atlánticos de Ericaciliaris y Ericatertralix" y los "Brezales secos atlánticos costeros de Erica vagans".

Especies bandera como el ostrero euroasiático (*Haematopus ostralegus*) y el cormorán moñudo (*Phalacrocorax aristotelis*) sobrevuelan estos espacios, destacan también, aves limícolas invernantes como los vuelvepedras (*Arenaria interpres*) y correlimos oscuro (*Calidris maritima*), convirtiéndose la **ría de Ribadeo en un lugar de gran importancia como área de paso o refugio invernal de numerosas especies anátidas y llimícolas**; aves marinas migradoras (alcatraces, pardelas,

negrones ...) y otras típicas de la campiña atlántica como cernícalos (*Falco tinnunculus*) o lechuzas (*Tyto alba*) completan este extenso catálogo. En cuanto a los **mamíferos**, la población de nutria (*Lutra lutra*) muestra su singularidad por su carácter costero y los delfines mulares (*Tursiops truncatus*) son visitantes regulares de las aguas marinas. **Las aguas de nuestros ríos** poseen importantes poblaciones de salmón, lamprea, reo, cangrejo de río o mejillón de río. Y en los pocos puntos de **agua dulce** en forma de charcas viven pequeñas e interesantes poblaciones amenazadas de ranita de San Antón o San Antonio (*Hylamollerii*) entre otras especies de anfibios. Siendo el lagarto verdinegro (*Lacerta schreiberi*) el protagonista de los brezales entre los reptiles.



Vida en el Litoral



Vida en el Litoral



Costa

La belleza de las formas

Illas Pancha

En la costa de Ribadeo, a lo largo de sus 18 km, se han desarrollado formaciones geomorfológicas de gran belleza.

Desde Illa Pancha, en el este, hasta el límite con el municipio de Barreiros, en el oeste, nuestro litoral se convierte en un sinfín de entrantes y salientes.

Entre los primeros predominan las playas recogidas, como las de Rochas Brancas,

Xuncos, As Illas, Os Castros, y Esteiro, o pequeñas ensenadas rocosas como A Insua, Arnela, Loureiro, Coedo, Areosa, Cegoñas, o Cabalar, Da Vella, en ocasiones cubiertas de coidales -cantos rodados- que pueden pasar desapercibidas si el visitante no se acerca lo suficiente a la orilla del mar.

Entre los segundos destacan numerosos salientes, auténticos agujones que se incrustan en el mar como el Penedo da Insúa, Penedo do Corvo, Punta Corveira...



Ensenada da Vella



Furna de Rinlo



Ensenada da Olga



Playas

Arenales con personalidad propia

Playa de illas

Las playas de Ribadeo son, junto con su costa, uno de los principales atractivos del municipio.

Cada una de ellas tiene un carácter singular: As Catedrais es la más conocida, Esteiro e Illas las más familiares, Os Castros la más amplia y surfera de las playas, y la más abrigada, la playa de Rochas Brancas. Todas ellas gozan de buenos servicios para los bañistas.

Pero sobresaliendo sobre todas ellas y como ejemplo único, se encuentra la playa de Augasantas -Praia de As Catedrais- que alberga el conjunto de arcos rocosos más importante de la península Ibérica.

Así mismo, las características ecológicas de la franja costera dieron lugar al establecimiento de una flora y fauna propias de este tipo de medio, de notable interés para su conservación.



Playa de Os Castros

Muévete con inteligencia y vive mejor

Para acercarse a las playas de Ribadeo no hay porqué usar el vehículo particular, pues están disponibles diversos servicios para poder aparcar en la villa y acercarse a estos y otros lugares, a través del bus circular, bicicletas de alquiler, taxis turísticos o el tren costero -FEVE. Además, el Camino Natural Ruta del Cantábrico que te permite conectar también toda nuestra costa y playas a pie.



Descubre las distintas formas de moverse por Ribadeo



Mapa de la playa de As Catedrais

LEYENDA

SERVICIOS

- Información Turística
- Panel Informativo
- Peligro Caídas
- Aparcamiento
- Aseos
- Restaurante
- Apeadero de tren | FEVE

PUNTOS DE INTERÉS TURÍSTICO

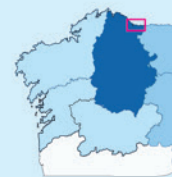
- Camino Natural Ruta del Cantábrico
- Xeo-ruta dos Arcos
- Arco
- Olló
- Yacimiento arqueológico
- Area Recreativa

0 50 100 m




DATOS Y FUENTES

Cartografía elaborada con información del Excmo. Concello de Ribadeo y del Instituto Geográfico Nacional reproducidos con licencia CC-BY 4.0. Ed. Maps For Explorers. 2021.



XEO-RUTA



MÁS INFORMACIÓN EN

PORTAL DE TURISMO RIBADEO
<http://turismo.ribadeo.gal>

PRAIA AS CATEDRAIS
<http://ascatedrais.gal>



As Catedrais

Monumento Natural

El conjunto de arcos rocosos más importante de la península ibérica

Playa de As Catedrais 

Situada en la parroquia ribadense de A Devesa, es uno de los principales destinos turísticos de Galicia, y es considerada como una de las playas más bonitas del mundo.

Su nombre original es "Praia de Augasantas" debido a la presencia de un manantial de aguas medicinales que se suponían milagrosas. Hoy es conocida como "Praia das Catedrais" pues sus formaciones rocosas nos recuerdan los arbotantes de las magníficas catedrales góticas.



+info sobre
As Catedrais

Declarada Monumento Natural en 2005, es Zona de Especial Conservación (ZEC) -Red Natura 2000-, Zona de Especial Protección de los Valores Naturales (ZEPVN), así como Reserva de la Biosfera desde 2007. Cada año renueva la "Bandera Azul" y cuenta con la certificación "Q" de Calidad Turística.

Visita

Para la visita de esta playa es imprescindible acudir en marea baja, cuando el mar en retirada da su momentáneo permiso para iniciar el recorrido.


El acceso siempre es gratuito. En Semana Santa, julio, agosto y septiembre es necesaria una autorización previa. Esta se puede obtener: alojándose en el municipio de Ribadeo, utilizando el servicio de taxis municipal o los buses lanzadera (este último servicio sólo disponible en verano), o desde la web de reservas: ascatedrais.xunta.gal.

Para ver las formaciones rocosas más espectaculares debemos caminar unos 600 metros a la derecha una vez bajamos las escaleras, adentrándonos en un mágico paisaje de islotes, cuevas, "furnas" y bufaderos producto de la erosión marina a lo largo del tiempo.



Playa de As Catedrais

Reserva para las visitas
en Semana Santa y
los meses de julio,
agosto y septiembre





Vegetación terrestre



Especie de fauna marina



Playa de As Catedrais

Importancia geológica

La génesis de este monumento natural tuvo lugar hace millones de años. **Su base rocosa, cuarcitas y pizarras** datadas entre unos 530 y 400 millones de años, ha sufrido a lo largo del tiempo la acción de los movimientos tectónicos, de las sucesivas fases de inundación y retirada del mar, y la actuación de los agentes erosivos terrestres, dando todo ello lugar a la singular planicie que hoy contemplamos sobre el Cantábrico.

La cualidad del roquedo, su fracturación, disposición y orientación de los extractos, ofrecen una particular debilidad frente a los constantes embates del mar que se traduce en el propio modelado del acantilado. Este, en constante retroceso, nos muestra un **paisaje protagonizado por las rocas más resistentes, dispuestas en una llamativa sucesión de columnas, arcadas, laberintos, cuevas marítimas (“furnas”) y bufaderos (“ollos”) de considerable altura y profundidad. Conformando, además, el conjunto de arcos rocosos más importante de la península Ibérica.**

Importancia ecológica

Más allá de las increíbles formas en las rocas, cabe destacar también la riqueza de la flora y fauna del lugar.

Así, especies como la hierba de “namorar”, el hinojo de mar, el tojo (“toxo”) o el brezo, forman parte de la **vegetación terrestre**. En lo referente a la **vegetación marina** destacan las algas rojas y coralinas incrustantes que, junto con los líquenes, modifican el aspecto original de los acantilados.

En cuanto a la **fauna**, sobrevuelan asiduamente este espacio la gaviota, el cuervo marino. Estacionalmente es posible contemplar garcetas o abubillas llegadas con la primavera o el paso de aves marinas migratorias como el alca o el alcatraz.

Sobresale la presencia de especies de fauna marina tales como percebes, mejillones, lapas, bigaros y bellotas de mar.

Mapa de la Ría de Ribadeo

MAR CANTÁBRICO



RIBADEO BIRDING

La Ría de Ribadeo, un valioso y delicado espacio natural

- GALICIA**
- Faro da Illa Pancha
 - Escoilleira da lonxa de Ribadeo
 - Porto de Mirasol | Os Bloques
 - Observatorio de Reme
 - Desvío estrada Lourido-Noceda
- ASTURIAS**
- Porto da Veiga
 - Observatorio do Fondón
 - Punta de Castropol
 - Observatorio de Salias
 - Observatorio da Lieria

LEYENDA

INFRAESTRUTURAS

- Autopista
- Carretera Nacional
- Carretera Provincial
- Carretera Comarcal
- Red ferroviaria
- Aeropuerto / Aeródromo

CAMIÑOS E SENDEIROS

- Camino de Santiago
- Camino Natural
- Ruta del Cantábrico
- Senda Azul
- Ruta da Ría
- Xeo-ruta dos Arcos
- Xeo-ruta dos Ollos
- Xeo-ruta dos Pregues
- Ruta BTT
- Subida ao Mondigo
- Ruta BTT Ruta dos Montes e Cantábrico
- Camión do Encanto

PUNTOS DE INTERÉS TURÍSTICO

- Edificio de Interés
- Templo
- Punto de Interés
- Lugar de Interés
- Observación Ornitológica
- Espacio litoral de interés
- Puerto
- Faro
- Punto de interés general
- Mirador



0 1 km

ESCALA: 1:40 000

DATOS Y FUENTES

Licencia de datos de carácter geográfico producidos bajo la Licencia del Instituto Geográfico Nacional CC-BY 4.0.



Ría de Ribadeo

Un mar de posibilidades

Ría de Ribadeo

En la desembocadura del río Eo, sobre el mar Cantábrico, se forma el estuario de la ría más oriental de Galicia, la Ría de Ribadeo, frontera natural con Asturias.


Este espacio de gran belleza permite disfrutar de la naturaleza y de su diversidad biológica, especialmente a los interesados en la **ornitología**, además de ser un lugar propicio para la práctica de **deportes náuticos**.

El intercambio entre las aguas dulces del río y las saladas del mar que se produce en **la ría**,


da lugar a **un ecosistema con características muy especiales**. Los sedimentos arrastrados por el río junto a los que trae la marea, forman un biotopo particularmente rico en nutrientes que atrae a gran cantidad de especies animales y vegetales que se distribuyen a lo largo de la ría según factores como el grado de salinidad, nivel de las aguas o el tipo de sedimentos que forman el fondo. En este escenario, las aves adquieren especial protagonismo; en la ría de Ribadeo se han identificado alrededor de cuarenta especies y es el lugar de descanso para las aves acuáticas, destacando por la invernada del **ánade silbón** y del **ánade rabudo**.

El Ayuntamiento de Ribadeo es promotor del proyecto “Ribadeo Birding”, con un portal web dedicado a los amantes de la ornitología donde se puede encontrar completa información sobre especies y diferentes puntos para su observación.


El delicado ecosistema de la ría de Ribadeo, está catalogado como Zona de Especial Protección de Aves (ZEPA) Red Natura 2000, Humedal Ramsar y Zona de Especial protección de los valores naturales (ZEPVN), entre otras figuras.




Corremolinos Común



+info sobre Ribadeo Birding



Consulta la guía de ocio RibadeoXVivo



Garza Real



Zarapito Real

Ribadeo Ilustrado

En el siglo XVIII se produce una de las épocas de mayor auge económico de Ribadeo, es el siglo de la Ilustración, de las Luces). En este momento el puerto ribadense consigue una posición de primer nivel entre los puertos de todo el Cantábrico. Causa y efecto es el establecimiento de destacados comerciantes en la villa, que transforman su fisonomía con la construcción de nuevas viviendas. Hoy, se conservan en las calles del casco viejo algunos ejemplos de estos pazos, que en algunos casos, están singularizados por los miradores de cristal erguidos en las cumbres de los tejados conocidos como Gurugús.

Ribadeo Indiano

Si hay algún momento en la historia de este Ayuntamiento que dejó una fuerte huella en el Ribadeo actual, es el de finales del siglo XIX e inicios del XX, momento marcado por la emigración a América y su retorno. Esta dejó en nuestra tierra una profunda y visible huella, palpable por doquier: en el urbanismo, la innovación empresarial, la transformación agraria, la educación, la cultura, la música, el asociacionismo, la promoción social, etc.



Mapa del Ayuntamiento de Ribadeo

LEYENDA

CAMINOS Y SENDEROS

- Camino de Santiago del Norte
- Camino Natural Ruta del Cantábrico
- Senda Azul
- Ruta da Ría
- Xeo-ruta dos Arcos
- Xeo-ruta dos Ollos
- Xeo-ruta dos Pregues
- Ruta BTT Subida ao Mondigo
- Ruta BTT Ruta dos Montes e Cantábrico
- Camiño do Encanto

ESPACIOS NATURALES

- ZEC
- ZEPA
- Humedal protegido
- Observación ornitológica
- Espacio de Ocio
- Espacio de Ocio canino

PUNTOS DE INTERÉS TURÍSTICO

- Ruta de los Indianos
- Templo
- Molino
- Lugar de interés
- Mirador

INFRAESTRUTURAS

- Autopista
- Carretera Nacional
- Carretera Provincial
- Carretera Comarcal
- Red ferroviaria
- Aeropuerto | Aeródromo
- Puerto
- Faro

LÍMITES ADMINISTRATIVOS

- Parroquia
- Ayuntamiento
- C. Autónoma

NOMENCLATURA

- VEGADEO** Núcleo Principal
- RIBADEO** Núcleo principal Ayuntamiento
- Casco Histórico Declarado
- Outeiro** Entidad de Población
- RIBADEO** Ayuntamiento
- SERRA** Sistema Montañoso
- 516** Cuota de Nivel
- GALICIA** C. Autónoma

RELIEVE

- > 1100 m
- 800 - 1100 m
- 500 - 800 m
- 300 - 500 m
- < 300 m
- 10 m
- 20 m
- 50 m
- 100 m
- < -100 m

MÁS INFORMACIÓN EN

PORTAL DE TURISMO <http://turismo.ribadeo.gal>
RUTAS 360° <http://turismo.ribadeo.gal/rutas360/>



ESCALA: 1:50 000

DATOS Y FUENTES

Cartografía elaborada con información del Excmo. Concello de Ribadeo y del Instituto Geográfico Nacional reproducidos con licencia CC-BY 4.0. Ed. Maps For Explorers. 2021.



Xeo-Rutas

“Entre arcos e cantís”

Arcos rocosos, playa de As Catedrais 

La costa de Ribadeo, además de contar con un elevado valor ecológico, es un **espacio de referencia a nivel nacional e internacional por su riqueza geológica excepcional**. Aquí nos encontramos desde un excepcional conjunto de arcos rocosos, hasta la mayor estructura geológica de A Mariña Lucense: la charnela del gran

pliegue que se extiende desde la Ría de Foz hasta Ribadeo. Estos valores naturales han sido la base para estructurar desde el 2015 las **“XEO-RUTAS”, una serie de itinerarios geológicos** que pretenden incrementar el disfrute de nuestros visitantes y mejorar el conocimiento sobre el origen y las peculiaridades de este litoral único.



Xeo-Ruta dos Arcos

Con esta ruta geológica se podrá descubrir, paso a paso, el proceso que dio lugar a los increíbles arcos rocosos de la playa de As Catedrais. Un espacio reconocido como de los más relevantes de España a nivel geológico.



Xeo-Ruta dos Pregues

Esta propuesta permite visualizar una de las mayores estructuras geológicas de A Mariña Lucense, el gran pliegue que se extiende desde la Ría de Foz hasta Ribadeo.



Xeo-Ruta dos Ollos

Con este itinerario se puede disfrutar de los tesoros geológicos de este tramo litoral y del hermoso pueblo marinero de Rinlo.





Camino Natural Ruta del Cantábrico

“O despertar do cantil”

Tramo

En Ribadeo transita la **Etapa 1 del Camino Natural de la Ruta del Cantábrico** que concluye en Ladrado (Ortigueira), tras recorrer unos 150 km.

Esta etapa comienza en la Plaza de España y baja por la calle Buenos Aires, recorriendo el puerto de Ribadeo y siguiendo por la línea costera a lo largo de **18 km**, disfrutando de **espectaculares acantilados** y **playas**, percibiendo el viajero la estrecha relación de las **gentes del lugar** con el medio marino. Caminando por bellos **pueblos pesqueros**, entre acantilados

esculpidos por las olas. El punto final de la etapa se localiza en la playa de As Catedrais, declarada Monumento Natural por la enorme belleza de las singulares formas rocosas creadas por el mar.

El itinerario se puede realizar **a pie** y en **bicicleta**, siendo ciclable en la mayor parte del trazado. La ruta es lineal y de dificultad baja. Para regresar al punto de partida, una alternativa es utilizar la **línea de ferrocarril** -FEVE- que circula paralela a la costa y que tiene apeadero en Rinlo, Castros-Illas y Esteiro.



Senda Azul

Caminando entre puertos

Vista panorámica desde la senda Azul

Esta senda litoral, de **5,6 Km**, fue reconocida como Sendero Azul en el año 2012. **Su trazado une el Faro de Illa Panca y el Molino de As Aceas**, atravesando la zona portuaria de Ribadeo, en la que encontramos el puerto deportivo reconocido con la Bandera Azul, y bordeando en todo momento la Ría de Ribadeo.

El Sendero Azul posee varios tramos bien diferenciados. El primero, bien adaptado, abarca desde el Faro de Illa Panca hasta el Fuerte de San Damián. El siguiente nos conduce hasta el conjunto recreativo de

Cargadoiro. Desde este punto en adelante el Sendero presenta limitaciones para personas en situación de movilidad reducida. La siguiente etapa nos conducirá hasta el Puerto Deportivo, la Playa de los Bloques y, finalmente, desde la Casa das Algas hasta el molino de As Aceas. En este último tramo el sendero discurre por un área arbolada.



+info sobre
la **Senda Azul**

Camino de Santiago del Norte

Ribadeo, puerta de entrada

Ribadeo es la puerta de entrada del Camino Norte y recibe al peregrino con una amplia y variada oferta de servicios. Antiguamente, los peregrinos cruzaban la ría de Ribadeo en barca para iniciar su andadura desde el puerto de Porcillán; hoy lo hacen, normalmente, a través del Puesto de los Santos y, tras pasar por la Capilla de San Miguel, continúan por las estrechas calles del centro histórico de Ribadeo hasta el centro neurálgico de la villa, la Plaza de España.

Este Camino se inicia en España en Irún y recorre en total unos 820 kilómetros hasta Santiago de Compostela. Su trazado transita por zonas de costa hasta entrar en Galicia por Ribadeo y continuar por hermosos paisajes de interior. En tierras ribadenses, recorre 16 de los 193 kilómetros que restan hasta la capital de Galicia.

La salida del núcleo de Ribadeo se realiza por la calle San Francisco con su hermosa



Interior del Santuario de As Virtudes (A Ponte)




Exvoto único en Galicia

Iglesia del mismo nombre, y se encamina al Barrio de San Lázaro -con capilla en honor a este patrón de los pobres y enfermos-. Los hitos nos guiarán hacia Ove -siguiendo el trazado del antiguo Camino Real- y nos llevarán hasta Vilanova de Lourenzá, fin de esta etapa de casi 29 kilómetros.

En su recorrido, la senda jacobea nos permite disfrutar de bonitos paisajes y rincones con encanto y nos acerca a un valioso patrimonio eclesiástico como las iglesias de San Xoán de Ove (s. XVIII) o la de San Vicente de Covelas (S.XVII-S. XVIII), la capilla del Carmen de Vilela o el impresionante Santuario de Nosa Señora das Virtudes en A Ponte de Arante con sus hermosas pinturas murales y una larga tradición como centro de culto.

Santuario Nosa Señora das Virtudes

Este santuario conserva un rico patrimonio en pinturas murales tardo- medievales. Con varias escenas de la infancia de Cristo, figura de la Muerte viva, un trío mariano y la más importante, un exvoto alusivo a un naufragio, único en Galicia.



Descubre el Camino en su paso por Ribadeo y planifica tu viaje con el programa "Prepara o teu Camiño"





Ruta de Miradores

Camiño do Encanto

Paseos para desconectar

Pazo de Cedofeita 

Ruta de Miradores

Esta ruta transcurre por algunos de los espacios más emblemáticos. Siguiendo su recorrido, se pasea por las calles del casco histórico de la villa y se disfruta también de bellas vistas de costa.

Tiene una **longitud de 11,5 kilómetros** que se pueden recorrer **a pie, en coche o en bicicleta**, ya que está pavimentada en su totalidad. Además, no posee mucha dificultad por lo que es accesible para todas las edades.

La propuesta parte de la Plaza de España y continúa por la calle Trinidad con dirección a la calle Bispo Veres, desde la cual se accede al **mirador da Atalaia** y la capilla del mismo nombre. Baja al puerto deportivo de Porcillán y sigue por el paseo marítimo hacia la izquierda, para continuar por la calle Calvo Sotelo y acceder luego al paseo del Faro. (A pie se puede conectar con escaleras desde el Puerto).

Siguiendo el borde de la Ría de Ribadeo se disfruta de tres miradores: **la capilla de San Miguel**, que concede una excelente vista sobre el puerto deportivo; **O Cargadoiro**, antigua zona de carga de mineral de hierro y la **Illa Pancha**, donde se sitúan los faros de Ribadeo.

Camiño do Encanto

Esta ruta natural y cultural, ofrece una oportunidad única para conocer las parroquias del interior ribadense, un camino de contrastes entre las aldeas de ladera que miran a la Ría de Ribadeo y conservan tradiciones de antaño; los suaves valles del interior, con su paz y tranquilidad; y lugares elevados con panorámicas increíbles.

Una propuesta diseñada, por su longitud, para hacer en coche o bicicleta y que acerca a entornos naturales como los de Pozo Lexoso y Ponte de Pena Tallada, y a los miradores de Santa Cruz, Lourido y Remourelle.



Puente de Pena Tallada



Hórreos Volados de Ove



+Info sobre esta ruta 




Cicloturismo

Las mejores rutas BTT

Ruta del Cantábrico 

Una forma diferente de conocer la esencia de Ribadeo, es a través de tres rutas cicloturistas recomendadas o utilizando la red de carreteras y caminos, que pasan por


espacios naturales de gran belleza, y que permiten descubrir lugares y rincones con encanto, monumentos de interés cultural o paisajes en los que el agua es la protagonista.



Vista panorámica valle interior

Camino Natural Ruta del Cantábrico


Ruta que transita por la línea costera a lo largo de 18 km, disfrutando de espectaculares acantilados y playas, percibiendo el viajero la estrecha relación de las gentes del lugar con el medio marino. El punto final se localiza en la playa de As Catedrais, declarada Monumento Natural por la enorme belleza de las singulares formas rocosas creadas por el mar.



Vista panorámica desde O Mondigo

Subida a O Mondigo

Ruta técnica y exigente, no tanto por los 44 kilómetros que tiene su recorrido, sino por el desnivel acumulado, 1.184 m, que la hacen no apta para principiantes. Como recompensa, la subida al monte de O Mondigo (568 m de altitud) con sus espectaculares vistas panorámicas.



Ruta de los Montes y el Cantábrico

Ruta de 39 km que aúna de la mejor forma posible montaña y mar. Es una ruta no apta para principiantes, pensada para las personas que procuran retos físicos además de deleitarse con las vistas de la Ría de Ribadeo y del Mar Cantábrico.



Naturaleza Activa


Herramientas para mejorar tu experiencia



Ría de Ribadeo


App RibadeoXNatural

A través de nuestras sendas descubrirás -paso a paso-, multitud de recorridos que te guiarán a lo largo de acantilados, ría, costa, valles y bosques, y conocerás a fondo cultura, historia, paisaje y diversidad de Ribadeo.



Guía de Ocio

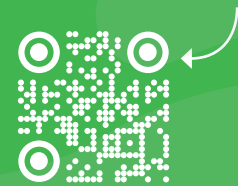
Si quieres disfrutar de magníficos espacios naturales, accede a nuestra Guía de Ocio. Senderismo, ecoturismo, BTT, paseos en barco, surf, kitesurf, canoas, piraguas, buceo o parapente, son algunas de las actividades que te proponemos para realizar en estos inigualables parajes.




Áreas recreativas

Todo nuestro territorio está salpicado de pequeñas áreas recreativas para gozar de momentos especiales en contacto con la naturaleza.

Trae tu merienda y ¡reconecta con la NATURALEZA!



Mapa de **Rutas**



Ribadeo Ilustrado

En el s. XVIII se produce una de las épocas de mayor auge económico de Ribadeo, es el siglo de la ilustración, de las Luces. En este momento el puerto ribadense consigue una posición de primer nivel entre los puertos de todo el Cantábrico. Causa y efecto es el establecimiento de destacados comerciantes en la villa, que transforman su fisonomía con la construcción de nuevas viviendas. Hoy, se conservan en las calles del casco viejo algunos ejemplos de estos pazos, que en algunos casos, están singularizados por los miradores de cristal erguidos en las cumbres de los tejados conocidos como Gurugús.

Ribadeo Indiano

Si hay algún momento en la historia de este Ayuntamiento que dejó una fuerte huella en el Ribadeo actual, es el de finales del s. XIX e inicios del XX, momento marcado por la emigración a América y su retorno. Esta dejó en nuestra tierra una profunda y visible huella, palpable por doquier: en el urbanismo, la innovación empresarial, la transformación agraria, la educación, la cultura, la música, el asociacionismo, la promoción social, etc.



PLAYA DE AS CATEDRAIS

1. Monumento Natural Playa de As Catedrais

Este entorno natural está constituido por cuarcitas y pizarras, rocas originadas hace aproximadamente 500 millones de años atrás en las costas del hemisferio Sur. La presencia de este singular mo-

numento natural, el conjunto de arcos rocosos más importante de la península, se debe a la combinación entre las distintas fracturas que muestran los estratos rocosos y su orientación, lo que ofrece una particular debilidad frente a los constantes embates del mar, dando lugar a este modelado del acantilado tan característico.

Para visitar esta playa es imprescindible acudir en marea baja. Para ver las formaciones rocosas más espectaculares, debemos caminar unos 600 m a la derecha una vez bajamos las escaleras de acceso, adentrándonos así en un mágico paisaje de grandes islotes, cuevas, fumas y bufaderos producto de la erosión marina a lo largo del tiempo.

Mapa de Rutas en Ribadeo

Guía RibadeoXNatural

¡Encuentra toda la info en la App RibadeoXNatural!



2. Playa de Castros - Illas

Son, junto a la de As Catedrais, unas de las playas más emblemáticas de Ribadeo. La de Castros, debido a su situación, la exposición al viento y corrientes es la playa con oleaje más fuerte de toda la zona costera ribadense. La de Illas con su blanca y fina arena se expande entre un conjunto de islotes y costa, formando con el oleaje de esta playa un atractivo paisaje costero. Con bajar presenta amplios arenales orientados uno al oeste y otro al este. Según la marea, es posible ver cubrirse toda la playa por el mar.

Ambas disponen de un paseo marítimo en su entorno y de aparcamiento junto a la carretera costera, además de escaleras de acceso. Su grado de ocupación es medio y disponen de servicios básicos: socorristas, vestuarios, duchas, papeleras y limpieza en verano.

8. Castro de As Grobas

Está localizado en la parroquia de Vilaselán en el paraje conocido como Morgullán, en un promontorio a unos 20 m sobre el nivel del mar.

Tiene unas dimensiones aproximadas de 230 x 180 m, unas dos hectáreas de superficie que quedarían separadas mediante tres fosos defensivos, de entre 8 y 10 m de anchura cada uno, que se pueden distinguir sobre el terreno con un breve paseo.

9. Faro de Illa Pancha

Es una pequeña isla, de poco más de una hectárea, situada a unos dos km al norte del centro de Ribadeo y separada de las tierras continentales por apenas 30 m. Gracias a su localización y su plano relieve fue escogida en el s. XIX para la construcción de un faro. Se inició en 1857, proyectando una edificación de planta cuadrada de 127 m², disponía de vivienda para el farero y en su centro una torre de 6,75 m de altura sobre la que se erguía el foco luminoso, a 8,8 m sobre el terreno y 24 m sobre la superficie del mar.

3. Cetárea de A Ínsua

Antiguas industrias de cultivo de marisco aprovecharon las formas litorales, fumas, para establecerse en la costa de Rinlo. En estos pequeños abrigos se creaban una especie de piscinas naturales donde se criaba el marisco.

Esta cetárea, conocida como de A Ínsua, se encuentra construida entre dos fumas que confluyen originando un "ollo". Hoy en día son visibles las parcelas empleadas para esta práctica.

4. Rinlo

La historia de este pequeño pueblo de pescadores se remonta a la época medieval, seguramente, a más de 500 años atrás, cuando surgió como base de pescadores y balleneros. De hecho, Rinlo posee la segunda cofradía de pescadores más antigua de España.

Rinlo presenta un conjunto de casas marineras dispuestas a un lado de estrechas calles que las piergen de los fuertes vientos. Las huertas que las rodean delatan la condición de marineros y campesinos de sus habitantes.

5. Casa De Don Inocencio

Icono arquitectónico de Rinlo, fue ordenada levantar en 1912 por Inocencio Aguiar López. La estructura del edificio reúne las características básicas del estilo indiano. En el punto más alto de esta casa se instaló el primer faro guía privado del Cantábrico.

6. Foxo Redondo u Ollo de Rinlo

Los "Ollos" se originan como consecuencia de la evolución que sufren los acantilados por la erosión marina con el paso de cientos de años.

El Foxo Redondo es uno de los mayores que existen en el litoral de Ribadeo. Llama la atención su ubicación, pues a pesar de encontrarse en medio de un prado, tiene conexión directa con el mar, de hecho, en la pleamar es posible ver como el agua marina cubre buena parte de su base.

7. Ensenada de A Vella

En la ensenada da Vella las rocas de la zona -cuarcitas y pizarras de una formación geológica de más de 450 millones de años-, muestran una disposición en forma de arco, como una letra C. Esto nos indica que estamos en lo que se denomina zona de chameña de un pliegue, zona de máxima curvatura. Un enorme pliegue que comienza en la Ría de Foz y se extiende hasta la Ría de Ribadeo. Esta estructura se originó hace más de 350 millones de años, momento en el que chocaron dos grandes supercontinentes: Laurussia y Gondwana.

10. Parque etnográfico de O Cargadoiro

Este fantástico mirador que se asoma a la ría de Ribadeo es en realidad un cargadero de mercancías de inicios del s. XX. A comienzos del s. XX, entraron en funcionamiento las minas de limonita de Vilaouz, en A Pontenova, lo que supuso un hito para la economía de toda la Mariña Oriental. La demanda de mineras de hierro en la época fue aumentando debido al incremento de la actividad industrial y se aceleró con el estallido de la Primera Guerra Mundial. El desmoronamiento de esta producción fue principalmente Inglaterra. Coincidiendo con la Guerra Civil Española y por la escasez de carbón, los hornos tuvieron que apagarse.

La línea de tren, denominado La Chocolatera que conectaba A Pontenova con este lugar, tenía una longitud de 34 km y estuvo transportando tanto mercancías como personas hasta el año 1964, a pesar del cierre de las minas a finales de los años 50.

11. Mirador de Santa Cruz

Situado a 200 m sobre el nivel del mar, es un excelente mirador a la villa de Ribadeo, la ría del mismo nombre y la costa Cantábrica, y su nombre se debe a la presencia de dos cruces en el monte donde se sitúa. Aquí se encuentra la ermita de Santa Cruz, que alberga una reproducción de la virgen de los Remedios.

En este espacio, ocupa un relevante lugar el monumento al Gateiro, inaugurado en el año 1965, año en el que se fija el primero de agosto como Día de la Gaita Gallega. Durante esta jornada se celebra la Xira, declarada Fiesta de Interés Turístico Gallego, con homenaje a la música tradicional gallega y su gaita.

12. Hórreos volados de Ove

El vocablo más común que se utiliza para designar esta construcción es el hórreo, al parecer derivado del término latino *hórreum*, procedente a su vez del griego *oréion* que identifica un granero o depósito. En el idioma gallego tiene otros nombres como: cabazo, celeiro, espigueiro, y es una de las máximas expresiones de la arquitectura popular. Su altura impide el paso de los ratones o de la humedad que se genera en zonas tan lluviosas como Galicia. A través de las hendiduras entra la aireación que necesita el grano de maíz, trigo, y de otros cereales.

Estos hórreos volados son de tipo "Mondoñedo", bastante anchos y de gran capacidad, y se caracterizan por una pasarela que los conecta directamente con la casa, permitiendo el paso de carruajes entre las cepas o pilares.

13. Mirador de O Vilar

La ría de Ribadeo es el estuario formado por la desembocadura del río Eo en el mar Cantábrico. Es la más oriental de las rías gallegas, o la más occidental de las asturianas, ya que sirve de frontera entre ambas comunidades autónomas, y ambas tienen competencias administrativas sobre ella. Como en todas las rías, en la ría de Ribadeo se produce un intercambio entre las aguas dulces del río y las saladas del mar. Esta peculiaridad da lugar a un ecosistema con unas características muy especiales, en el que las diferentes variedades de flora y fauna se tienen que adaptar a estas condiciones. Los sedimentos arrastrados por el río junto con los traídos por las propias mareas, crean un biotopo muy rico en nutrientes, del que se aprovechan un gran número de especies animales y vegetales.

18. Pazo de Cedofeita

El Pazo de Cedofeita data de finales del s. XV principios del XVI y fue construido por Lope García de Cedofeita. Presenta planta rectangular de dos alturas y cubierta a cuatro aguas con torre-chimenea. Los muros son de mampostería de pizarra con cantería de granito en vanos y cornisales.

En su fachada se puede ver el escudo de armas de la familia tallado en madera.

19. Pozo de Lexoso

Un camino forestal de aproximadamente 200 m, situado a la derecha en el kilómetro 11 de la carretera LU 133, en Remourelle (Arante), nos lleva a la Fervenza del Pozo Lexoso.

Setrata de una caída de agua originada por un notorio desnivel del cauce del río que forma un profundo barranco en la roca de forma vertical, dando lugar a un precioso lago de aguas muy transparentes, rodeado de un frondoso bosque.

20. Santuario Nª Señora de As Virtudes

La construcción de la iglesia data de la última etapa de los Reyes Católicos. Es una construcción de una sola nave, con nave y presbiterio rectangulares y un arco triunfal ojival muy apuntado. En el altar mayor se conserva un retablo Renacentista del s. XVI en el que destacáramos la figura de la Virgen de las Virtudes y un Santiago a caballo con figura tumbrada de estilo popular.

En su interior se conserva un magnífico conjunto pictórico tardo-medieval, mediante la técnica del fresco.

22. Mirador de Remourelle

Situado en el sudoeste del ayuntamiento de Ribadeo, ya en el linde de Barreiros y Trabada, este mirador dispone de una excelente panorámica sobre la Rasa Cantábrica, en la actualidad, declarada Punto de Interés Geológico.

Al fondo visualizamos la costa del municipio de Barreiros, y en la lejanía a la izquierda los núcleos urbanos de los ayuntamientos de Foz y Burela.

23. Ría de Ribadeo

La Ría de Ribadeo está declarada por la UNESCO Reserva de la Biosfera, e incluida en la Lista de Zonas Húmedas de importancia Internacional. Es el estuario formado por la desembocadura del río Eo en el mar Cantábrico.

Si por algo destaca la ría de Ribadeo es por tener una especial importancia para las aves migratorias. Durante el invierno, se convierte en refugio para una gran variedad de especies que vienen del norte de Europa en busca de climas más suaves para pasar la estación fría. Los aprovechamientos de esta han sido a lo largo de la historia y son en la actualidad infinitos, en ella se desarrollan todo tipo de actividades de pesca, marisqueo; actividades relacionadas con el comercio marítimo; actividades náuticas, de ocio y recreo, ornitología, etc. que hacen aún más importante este destacado espacio natural.

Datado en torno al 3.000 a. C, el yacimiento se encuentra en As Anzas, parroquia de Covelas en el antiguo camino que va de Salcedo a As Anzas, junto al río Grande y un gran afloramiento vertical de pizarra.

Concello de
Ribadeo 



OFICINA DE TURISMO:

Dirección: Dionisio Gamallo Fierros, 7 · 27700 Ribadeo

Correo electrónico: turismo@ribadeo.org

Teléfono: 982 128 689



turismo.ribadeo.gal



@TurismodeRibadeo



@TurismoRibadeo



@turismoderibadeo